



**Duvenseer Moor e.V. anlässlich
Vorstellung Gutachten**
gv 26.2.2020



Duvenseer Moor e. V. - Mitgliederzahlen

aktuell



330 Mitglieder (24/2/20)
davon **14 Gemeinden**
8 Verbände und Vereine
308 Bürger

Ende 2019

313 Mitglieder (31/12/19)
davon **12 Gemeinden**
8 Verbände und Vereine
293 Bürger



Ende 2018


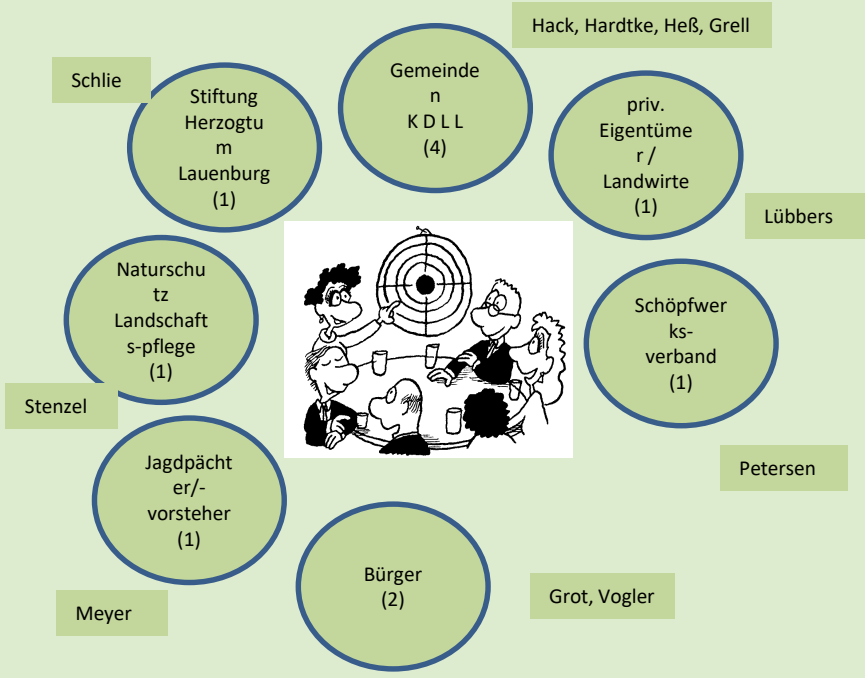
230 Mitglieder (31/12/18)
davon **11 Gemeinden**
7 Verbände und Vereine
212 Bürger

Vereinsgründung

138 Mitglieder (26/9/17)
davon **4 Gemeinden**
0 Verbände und Vereine
134 Bürger

Überzeugen
statt verordnen





2019

Ausgaben für Natur	36.000
Verwaltungskosten	< 1.000

mehr als 200 Treffen, Arbeitsdienste/-einsätze, Infoveranstaltungen ..

- Wasserstandsregelung
- Gutachten
- Wanderpfad
- Aussichtsplattform
- Infotafeln, Homepage
- Archäologen
- Blühflächen und Insektenschutz

- Nisthilfen
- Vorträge
- Abstimmungen
- Landeigentümer
- Behörden
- Stiftung(en)
- LLUR
- ...

Duvenseer Moor e.V.

Natur schützen und Landschaft entwickeln
In eigener Verantwortung,
einvernehmlich und nachhaltig

Email: info@duvenseermoor.de

Viel Spaß und gute Sicht!

Gefördert von:



Aussichtsplattform

am Rundwanderweg

Benutzung auf eigene Gefahr

Duvenseer Moor e.V.

Natur schützen und Landschaft entwickeln
In eigener Verantwortung,
einvernehmlich und nachhaltig

Email: info@duvenseermoor.de

Viel Spaß und guten Weg!

Gefördert von:



Rundwanderweg



Länge: 6,3 km, davon 700 m als Pfad auf der Wiese,
der Rest: viel Weg und wenig Straße

Benutzung auf eigene Gefahr

**Hunde bitte
anleinen!**

Aktion mit EDEKA Martens

April 2019



Wir lassen es blühen

„Bis es summt und brummt“

Werbung für

blühende Felder

Honigbiene

Verein und
Landwirtschaft

Blühgarten

günstiges Saatgut

private Initiative im
eigenen Garten

blühende Gemeinde

ausgewähltes Saatgut

Flächen in den
Gemeinden

Duvenseer Moor e.v.

Natur schützen und Landschaft entwickeln

In eigener Verantwortung, einvernehmlich und nachhaltig

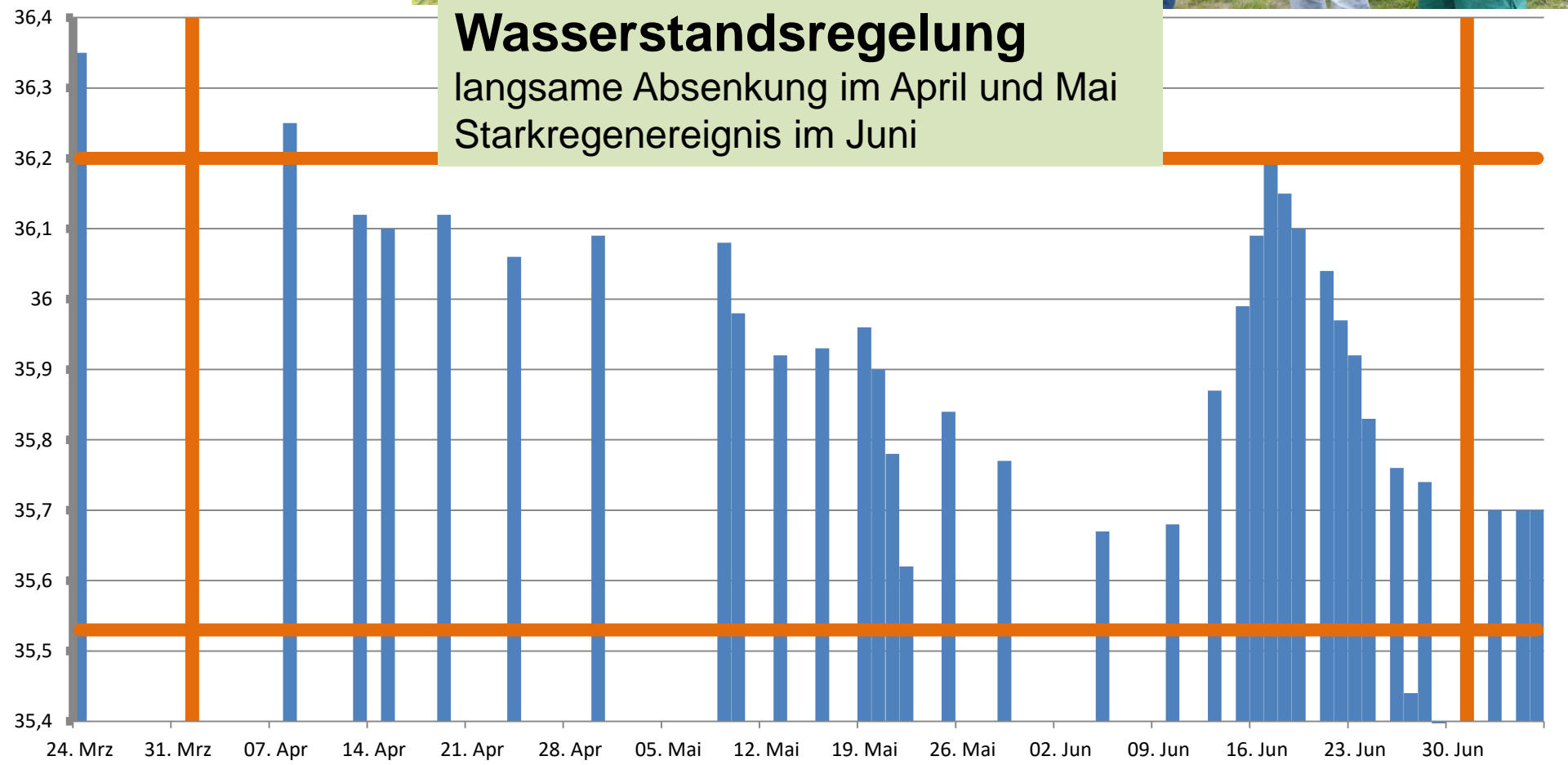


Martens

... zum Gutachten

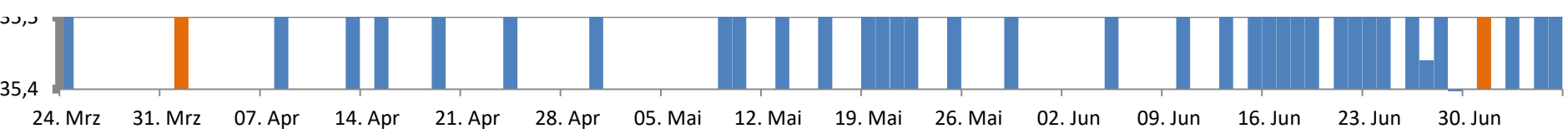
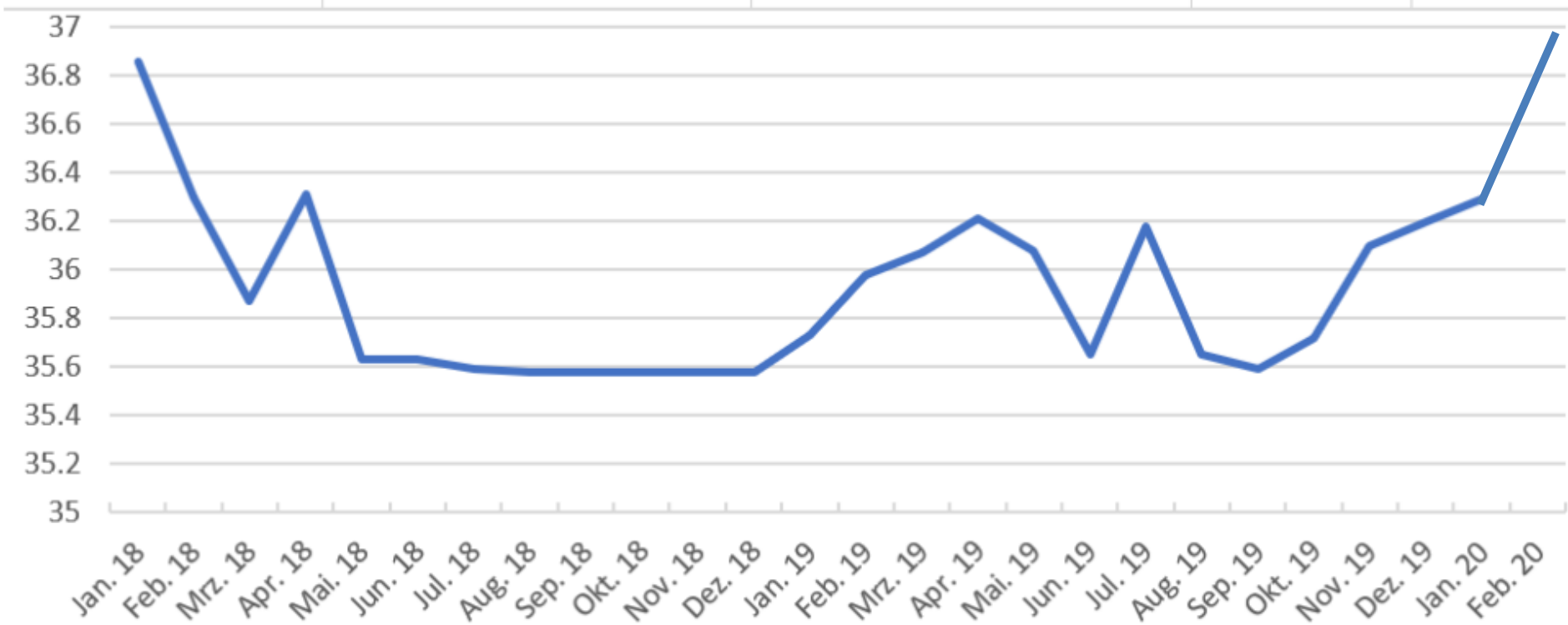


Wasserstandsregelung
langsame Absenkung im April und Mai
Starkregenereignis im Juni





Wasserhöhe am Stau




15.2.2020



26.2.2020

aufgefallen im Gutachten:

Der Verein Duvenseer Moor wird bis auf die Präambel nicht erwähnt
die Wasserstände und vielen Aktivitäten sind **nicht** dem Verein zugeordnet



Szenario 0 (*Beibehaltung...*) ist nicht die Ausgangslage,

Szenario 1 (*36,20 und Absenkung ab April*)

Szenario 2 (*36,20 und stufenweise Absenkung*)

in 2019 wurde vom Verein in Abstimmung mit den Eigentümern Szenario 2 umgesetzt
der Verein hat den Ziel-Winterwasserstand von 36,20 zugesagt und übererfüllt

Szenario 3 (*36,70 - ganzjährig offene Wasserfläche*) – nicht empfohlen

eine der Schlüsselfragen:

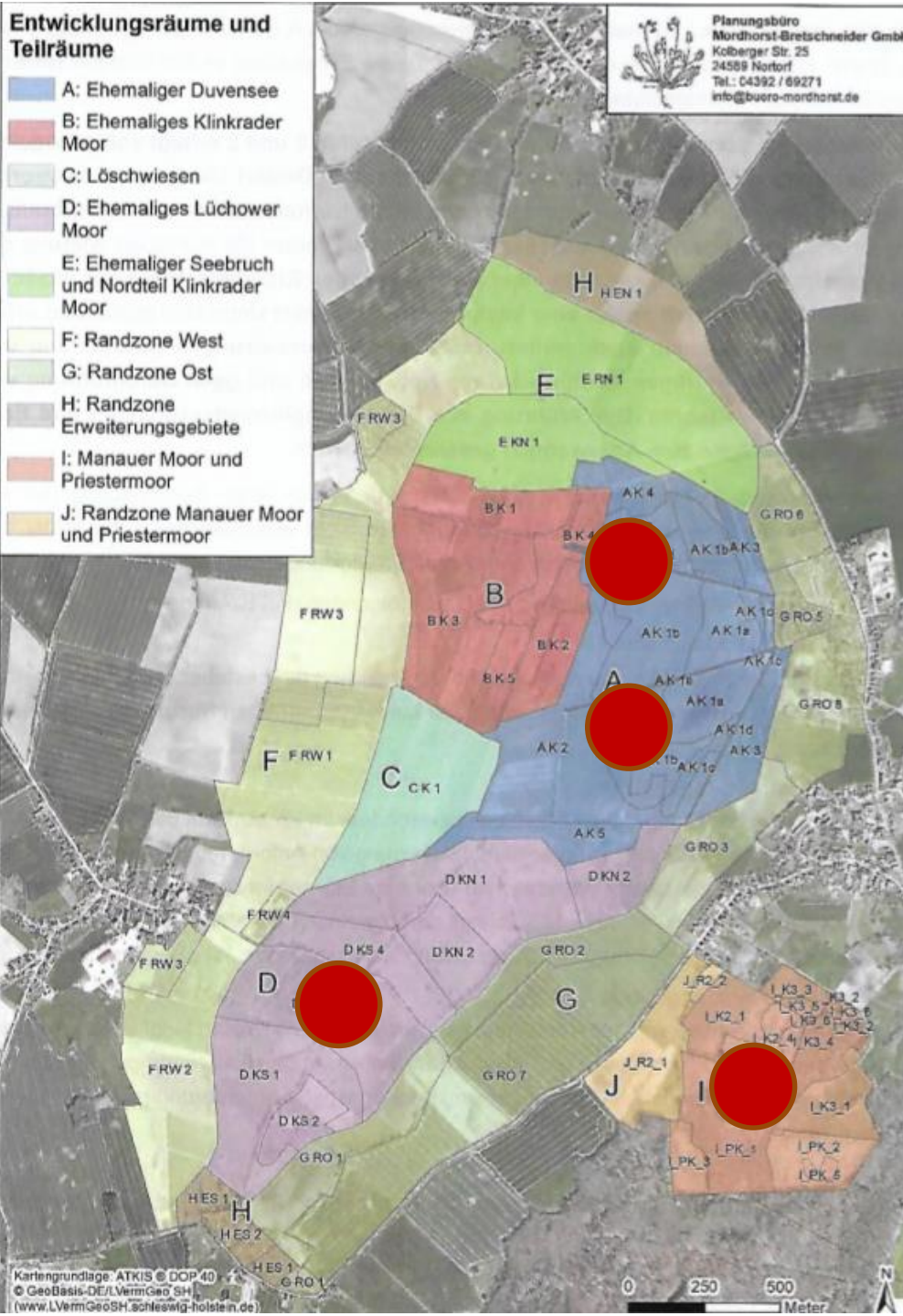
wie wichtig ist das Offenhalten der Niederung und wie wollen wir das erreichen ?



Entwicklungsräume und Teilräume


- A: Ehemaliger Duvensee
- B: Ehemaliges Klinkrader Moor
- C: Löschwiesen
- D: Ehemaliges Lüchower Moor
- E: Ehemaliger Seebruch und Nordteil Klinkrader Moor
- F: Randzone West
- G: Randzone Ost
- H: Randzone Erweiterungsgebiete
- I: Manauer Moor und Priestermoor
- J: Randzone Manauer Moor und Priestermoor

Planungsbüro
Mordhorst-Bretschneider GmbH
Kolberger Str. 25
24588 Nortorf
Tel.: 04392 / 69271
info@buero-mordhorst.de



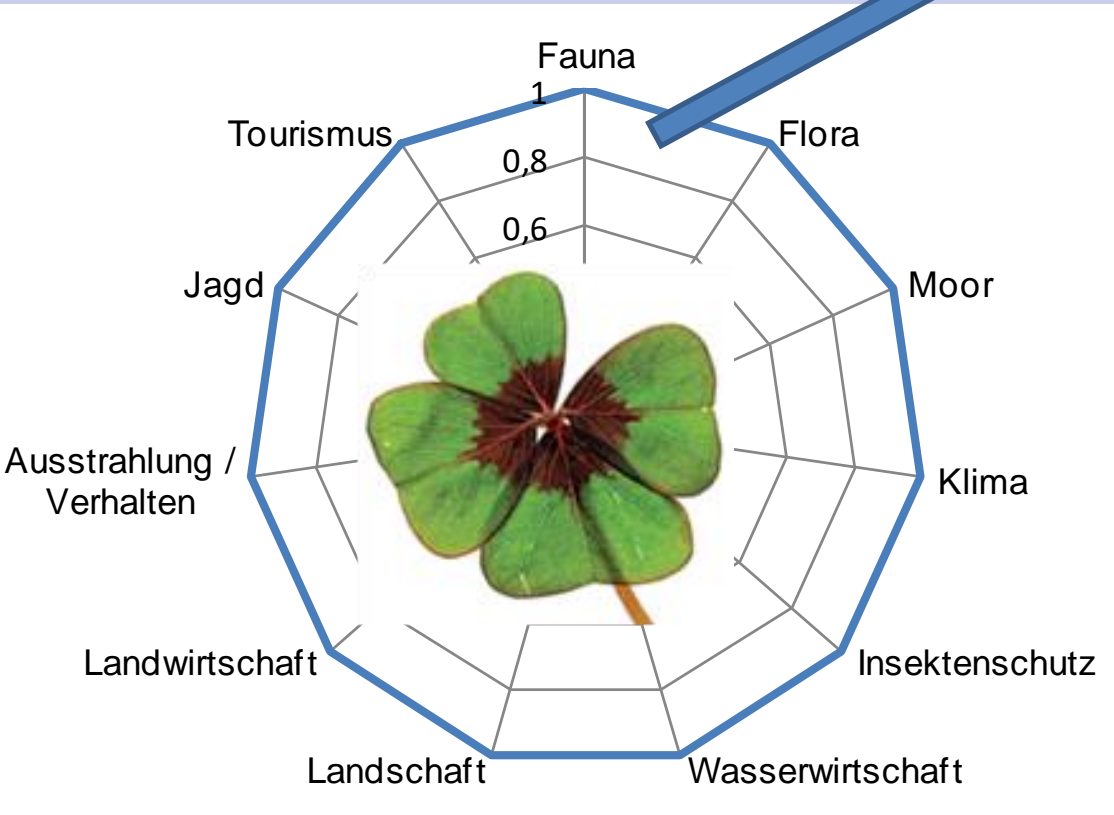
Gestaltung der Entwicklungsräume

- Prioritäten
- Kriterien



vorrangig umsetzbar?

Was sind die Prioritäten? - komplexe „Geschichte“ !




Zugvögel
Brutvögel
Insekten
Amphibien
Nahrungsangebot Vögel
Nistmöglichkeiten



Kriterien ?

gefährdete Arten ?
Kosten/ Nutzen ?
Klima ?
Aufwand / Umsetzbarkeit ?
Pareto 80/20 ?
Nachhaltigkeit ?



nächste Schritte:



Auswertung hydrologisch-bodenkundliches Gutachten

Bewertung der Szenarien

Abstimmung mit allen Beteiligten (Stiftung, Landwirtschaft, Behörde ...)

Wasserstandsregelungen - wasserrechtliche Überlegungen

Nutzung, Nutzungsänderungen

Maßnahmen und Aktionen aus dem Gutachten ableiten

Beispiele:

Moorentwicklung Priester Moor

Grabenstau, Grabenverlegung

Wegsanierung für Winterwasserstau

Einzelbiotope – bis hin zum Biotopverbund

Aktivitäten des Vereins zur Natur- und Landschaftspflege

Wasserstand regulieren, Pflege, Pflanzaktion, Blühflächen mit Bienen,

Blühstreifen, Lerchenfenster, Kiebitze, Streuobstwiesen, Eulen, Rebhühner



gemeinsam für mehr Artenvielfalt

mit: Privaten, **Gemeinden**, Landwirtschaft, Stiftung, LLUR

*informieren, animieren, moderieren, realisieren, etablieren
von und mit den Menschen vor Ort*

**Naturschutz und
Landschaftsentwicklung**

Überzeugen statt verordnen und verbieten

Paradigmenwechsel

Duvenseer Moor e.V.

